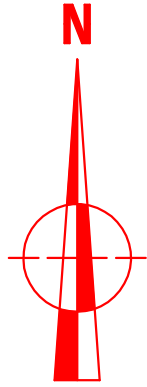








# Grondplan verkaveling NT

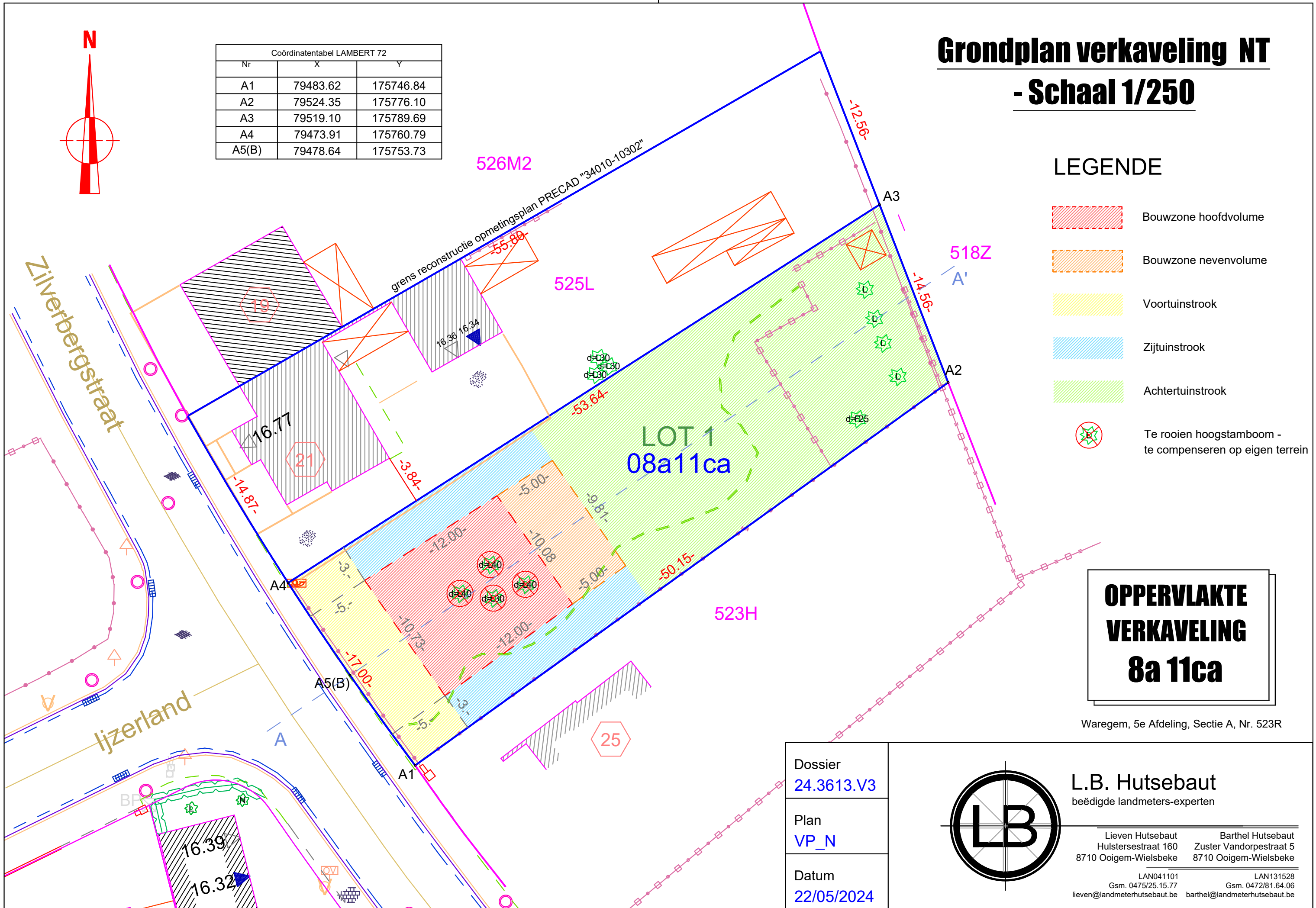
## - Schaal 1/250



Coördinatentabel LAMBERT 72		
Nr	X	Y
A1	79483.62	175746.84
A2	79524.35	175776.10
A3	79519.10	175789.69
A4	79473.91	175760.79
A5(B)	79478.64	175753.73

### LEGENDE


-  Bouwzone hoofdvolume
-  Bouwzone nevvolume
-  Voortuinstrook
-  Zijtuinstrook
-  Achtertuinstrook
-  Te roeien hoogstamboom - te compenseren op eigen terrein



**OPPERVLAKTE  
VERKAVELING  
8a 11ca**

Waregem, 5e Afdeling, Sectie A, Nr. 523R

Dossier	24.3613.V3
Plan	VP_N
Datum	22/05/2024



**L.B. Hutsebaut**  
beëdigde landmeters-experten

Lieven Hutsebaut Hulstersestraat 160 8710 Ooigem-Wielsbeke Gsm. 0475/25.15.77 lieven@landmeterhutsebaut.be	Barthel Hutsebaut Zuster Vandorpestraat 5 8710 Ooigem-Wielsbeke Gsm. 0472/81.64.06 barthel@landmeterhutsebaut.be
--	--